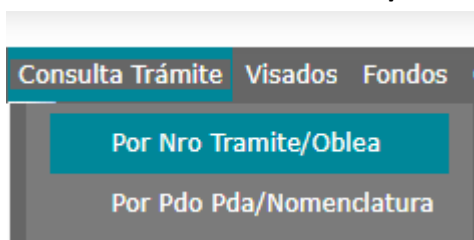


Nuevas Consultas de Trámites – Rol Usuario Externo

Mejoras en las consultas de trámites ingresados por los profesionales, reemplazando las consultas *Por Nro Tramite/Oblea e Inf. Final-Arch. Adj que tienen actualmente.*

1) Consulta **Por Nro de Trámite / Oblea**



Al ingresar a esta consulta deberá seleccionar si desea consultar **Por Oblea** (trámite ingresado en forma presencial) o **Por Número de Trámite** (ingresado por la web) y luego deberá ingresar el **Número** correspondiente

Consulta Trámite

A screenshot of the 'Consulta Trámite' form. At the top, there are two radio buttons: 'Por Oblea' (unselected) and 'Por Tramite' (selected). Below this is a text input field labeled 'Número' containing the value '100001407'. At the bottom of the form is a blue button with a magnifying glass icon and the text 'Buscar'.

Por Oblea Por Trámite

Número

El sistema mostrará un detalle del mismo.
Consulta Trámite 100001407

[< VOLVER](#)

Mostrar 10 por pagina Buscar:

Trámite	Partido	Partida	Nomenclatura	Fecha Alta	Clase	Estado	Fecha Estado
100001407	14	14080	01402 0000 0000 0000 0000 0012	2026-02-05	Constitución de Estado Parcelario - SIC - Total - Para Urbanos, Baldíos y PH Country	FINALIZADO	2026-02-05

Mostrando pagina 1 de 1

[Anterior](#) [1](#) [Siguinte](#)

Mostrar 10 por pagina Buscar:


Oblea	Partido	Partida	Nomenclatura	Fecha Alta	Clase	Estado	Fecha Estado
551380	127	4547	12702 0000 0000 0000 0000 0447	2025-06-06	GEO - Aprobación Plano de Mensura	ENTREGADO FINALIZADO	2025-06-09

Mostrando pagina 1 de 1

[Anterior](#) [1](#) [Siguinte](#)

Cuando el trámite se encuentre en estado **Finalizado** o **Devuelto**, podrá

descargar el informe final haciendo clic en el botón



Constitución de Estado Parcelario - SIC - Total - Para Urbanos,
Baldíos y PH Country

Archivos del Trámite 100001407 Pdo-Pda 14-14080

- Croquis
- Resumen Valuatorio
- Planilla de Relevamiento de Baldíos
- Cedula On Line

GEO - Aprobación Plano de Mensura

Archivos de la Oblea 551380 Pdo-Pda 127-4547

Comprobante informativo 

Plano mensura presentado por profesional 

PDF del Plano DXF 

Plano mensura visado 

2) Consulta Por Pdo Pda / Nomenclatura

Consulta Trámite Visados Fondos C

Por Nro Tramite/Oblea

Por Pdo Pda/Nomenclatura

Por Pdo-Pda Por Nomenclatura Por Fecha

Desde- Hasta	<input type="text" value="dd/mm/aaaa"/>	<input type="text" value="27/02/2026"/>
Pdo-Pda	<input type="text" value="999"/>	<input type="text" value="999999"/>
Circunscripción - Sección	<input type="text" value="99"/>	<input type="text"/>
Chacra	<input type="text" value="9999"/>	<input type="text"/>
Quinta	<input type="text" value="9999"/>	<input type="text"/>
Fracción	<input type="text" value="9999"/>	<input type="text"/>
Manzana	<input type="text" value="9999"/>	<input type="text"/>
Parcela	<input type="text" value="9999"/>	<input type="text"/>
Subparcela	<input type="text"/>	

Al ingresar a esta consulta deberá seleccionar si desea consultar:

- ✓ **Por Partido Partida:** esta consulta devolverá todos los trámites ingresados para una partida específica. El sistema exigirá la carga del partido y la partida. En forma opcional, podrá ingresar un rango de fechas, en este caso, se mostrarán todos los trámites que ingresó para esa partida en ese período de tiempo definido.
- ✓ **Por Nomenclatura:** esta consulta devolverá todos los trámites ingresados para una nomenclatura específica. El sistema exigirá como mínimo la carga del partido, circunscripción y un nivel más de la nomenclatura. En forma opcional, podrá ingresar un rango de fechas, en este caso, se mostrarán todos los trámites que ingresó para esa nomenclatura en ese período de tiempo definido.



- ✓ **Por Fecha:** en este caso la aplicación recuperará todos los trámites que ingresó durante ese lapso de tiempo. La aplicación exigirá que se completen los campos Desde y Hasta.

La aplicación mostrará un listado con todos los trámites ingresados por Ud. para dicha partida, nomenclatura o fecha.

Consulta Fechas / Pdo-Pda

[< VOLVER](#)

Mostrar 10 por pagina Buscar:

Tramite/Oblea	Partido	Partida	Nomenclatura	Fecha Alta			Fecha Estado			
70017898	114	18738	11407K 0000 0000 0000 0393 0002	2025-02-03	GEO - Aprobacion Plano de Usucapión	RECHAZADO	2025-02-12			
70017937	114	18738	11407K 0000 0000 0000 0393 0002	2025-02-12	GEO - Aprobacion Plano de Usucapión	EN CURSO	2025-02-12			
70017941	114	18738	11407K 0000 0000 0000 0393 0002	2025-02-12	GEO - Aprobacion Plano de Usucapión	FINALIZADO	2025-05-15			



Al hacer clic sobre el ícono podrá descargar el informe final.

GEO - Aprobacion Plano de Usucapión

Archivos del Tramite 70017898 Pdo-Pda 114-18738

Visado profesional 

Plano mensura presentado por profesional 

Plano mensura visado 

Informe Final 

Solicitud Valor Tierra Urbana
Archivos de la Oblea 5720378 Pdo-Pda 10-25552

Comprobante informativo

Informe visador

Cerrar

CT810161 27-26053114-5 ZAG

Consulta Oblea 5720378

Mostrar 10 por pagina

Oblea	Partido	Partida	Nomenclatura	Fecha Alta	Clase	Estado	Fecha Estado
5720378	10	25552	01002B 0071 0000 0071AC 0000 0004	2026-02-25	Solicitud Valor Tierra Urbana	FINALIZADO SIN ENTREGA DE DOC	2026-02-28

Mostrando pagina 1 de 1

Anterior | Siguiente

En el caso de los trámites Solicitud de Valor Tierra Urbano/ Rural Finalizados, encontrará el formulario de Valores o 911 en el ítem **Informe Visador**.

Observaciones: Ud. podrá ordenar las consultas en forma ascendente o descendente, haciendo clic sobre el encabezado de la grilla, por ejemplo, si hace un clic sobre la columna FechaAlta, el sistema mostrará primero el trámite más antiguo, si hace doble clic, mostrará primero en la lista el último trámite ingresado.

Tramite/Oblea	Partido	Partida	Nomenclatura	Fecha Alta	Fecha Estado
---------------	---------	---------	--------------	------------	--------------

También podrá filtrar por **clase de trámite o estado**

Mostrar 10 por pagina

Buscar:

Tramite/Oblea	Partido	Partida	Nomenclatura	Fecha Alta	GEO - Aprobacion Plano de Usucapión	FINALIZADO	Fecha Estado
70018061	114	18738	11407K 0000 0000 0000 0393 0002	2025-03-11	GEO - Aprobacion Plano de Usucapión	FINALIZADO	2025-05-20
70018063	114	18738	11407K 0000 0000 0000 0393 0002	2025-03-11	GEO - Aprobacion Plano de Usucapión	FINALIZADO	2025-05-20
70018056	114	18738	11407K 0000 0000 0000 0393 0002	2025-03-06	GEO - Aprobacion Plano de Usucapión	FINALIZADO	2025-05-15
70017941	114	18738	11407K 0000 0000 0000 0393 0002	2025-02-12	GEO - Aprobacion Plano de Usucapión	FINALIZADO	2025-05-15